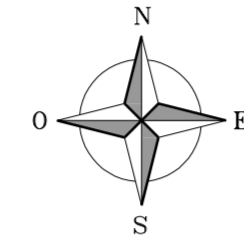
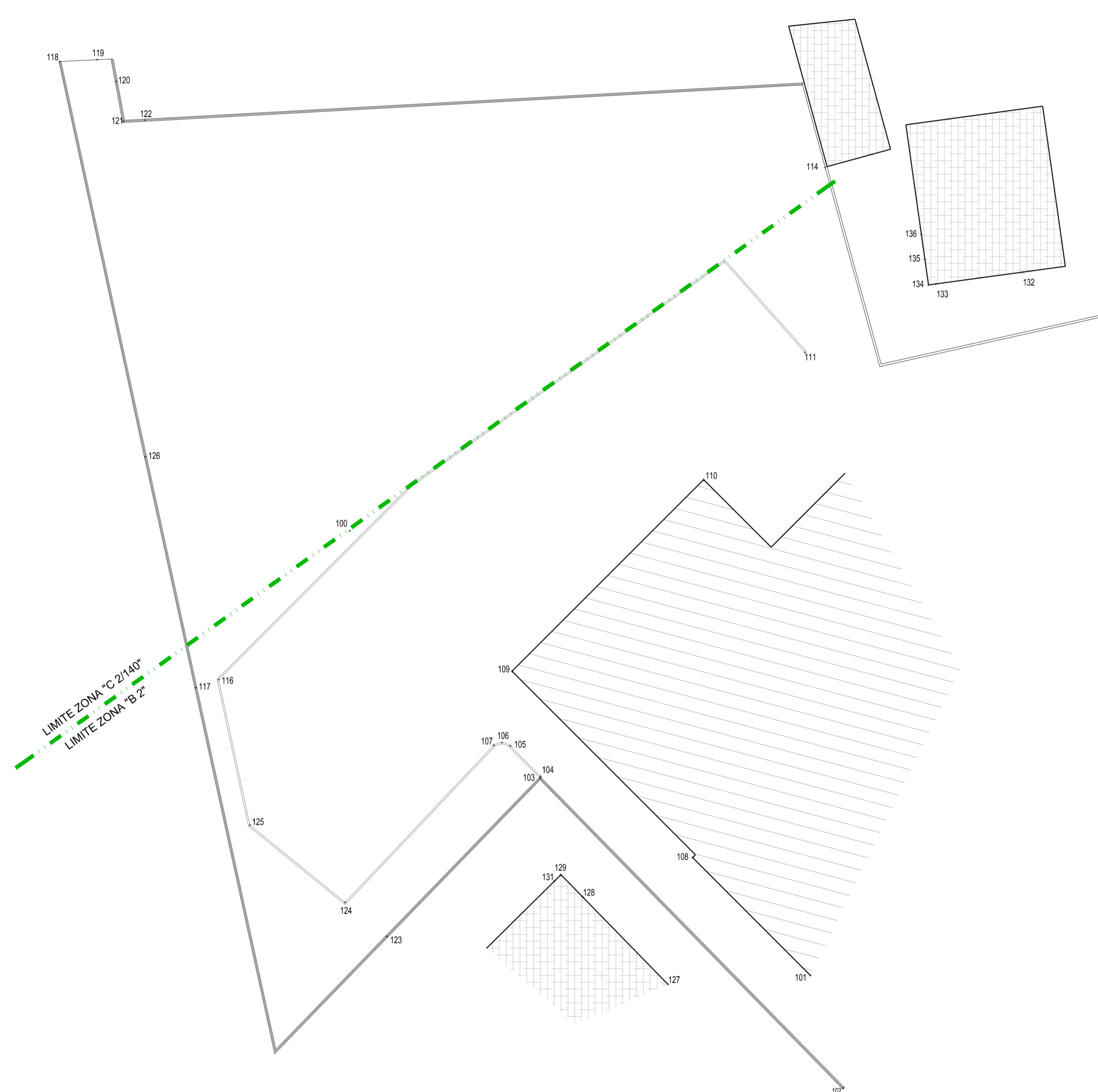


LIBRETTO DELLE MISURE

011310201628D679D2901256(TONNATO AGOSTINO)GEOMETRA(PADOVA)
 994510201150010000-G.APAG 2.03
 111001.500(PL)
 21011396.011189.505259.3902.010(SF S/O)
 210203.993999.130269.0552.010(ASSE RECINZIONE
 210305.3778799.576928.9622.010(ASSE RECINZIONE
 210405.0879100.413328.8492.010(SPIGOLLO EST CORDONATA
 210505.2737100.457424.4992.010(EST CORDONATA
 210607.4593100.457124.1642.010(EST CORDONATA
 210709.4796100.470423.9592.010(EST CORDONATA
 210809.6074100.426943.9272.010(SF N/O)
 210909.82.5537100.845419.9142.010(SF N/O)
 2110339.013392.961733.3972.010(SF N/E)
 21113323.4025101.260045.3762.010(OVEST CORDONATA
 2114305.6028100.263055.4932.010(OVEST RECINZIONE
 211603.2012101.006916.3832.010(SPIGOLLO CORDONATA
 211706.5062103.226220.3972.010(ASSE RECINZIONE OVEST
 21180211.950398.918851.1552.010(ASSE RECINZIONE OVEST
 2119215.822399.188949.5722.010(ASSE RECINZIONE NORD
 2120216.6722100.087346.9902.010(ASSE RECINZIONE EST
 2121215.0392100.190943.3992.010(ASSE RECINZIONE
 2122217.780101.713042.5622.010(ASSE RECINZIONE NORD
 212341.3025101.474437.7812.010(ASSE RECINZIONE SUD
 212447.8454100.317934.4612.010(SPIGOLLO CORDONATA
 212597.9355100.547828.8132.010(SPIGOLLO CORDONATA
 2126169.2738100.094828.1342.010(SPIGOLLO CORDONATA
 212718.186497.260951.4292.010(PUNTO SU FACCIATA
 212811.059697.260940.2932.010(PUNTO SU FACCIATA
 212912.138096.822237.4932.010(SF N/E)
 213113.445496.521937.8792.010(PUNTO SU FACCIATA
 213253.775996.521696.6342.010(PUNTO SU FACCIATA
 2133531.707996.521359.0942.010(PUNTO SU FACCIATA
 2134321.565796.519658.4082.010(SF S/E)
 213519.063958.683059.1162.010(PUNTO SU FACCIATA
 2136316.707495.683059.8512.010(PUNTO SU FACCIATA

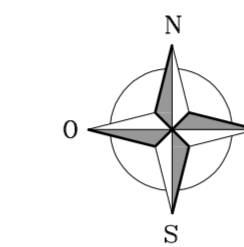


RILIEVO TOPOGRAFICO SCALA 1:250

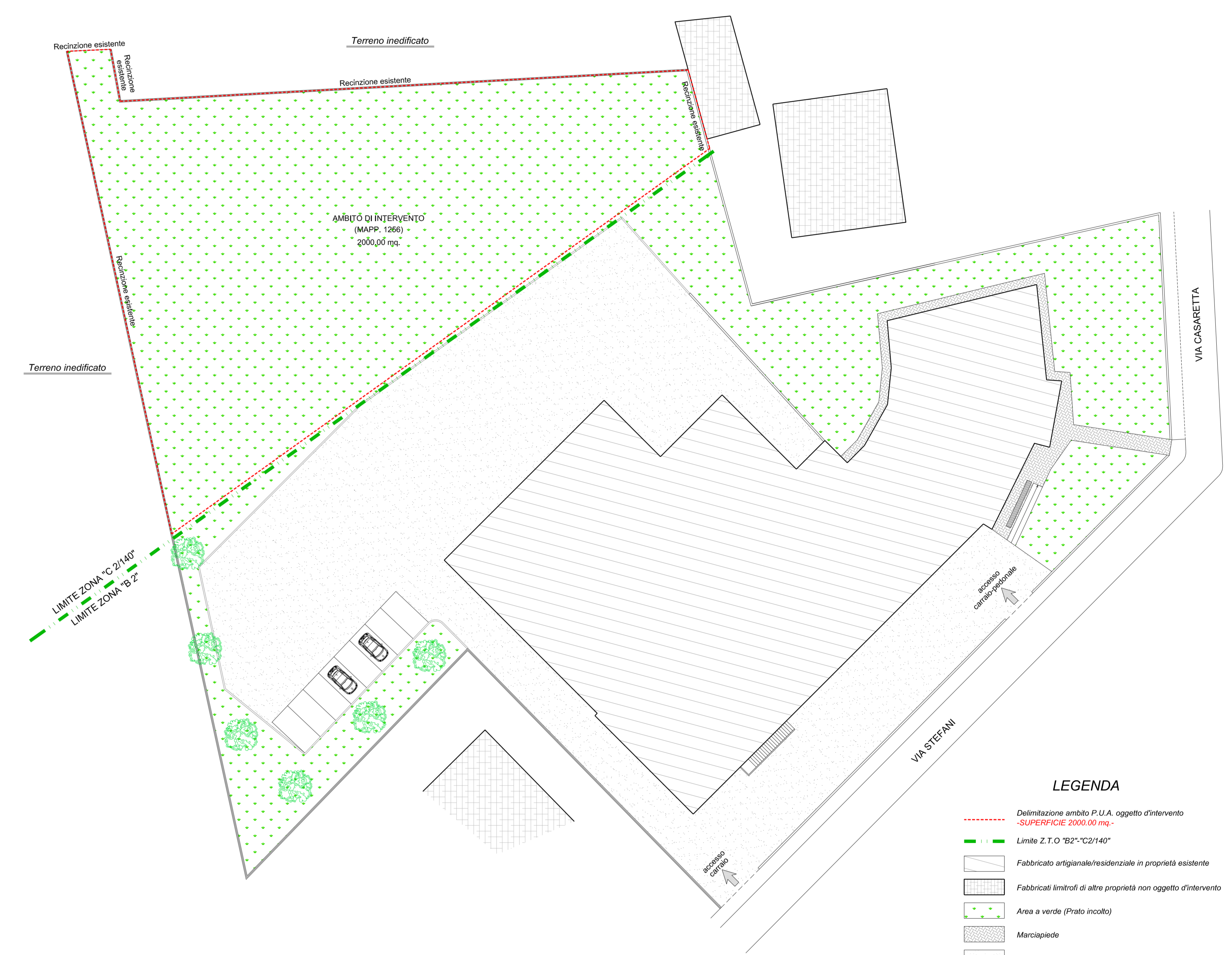


ESTENSIONE COMPARTO

MAPP. 1256	Superficie catastale/reale	2000.00 mq.
------------	----------------------------	-------------



PLANIMETRIA RILIEVO COLTURE ESISTENTI SCALA 1:250



LEGENDA

- Delimitazione ambito P.U.A. oggetto d'intervento
- SUPERFICIE 2000,00 mq.
- Limite Z.T.O "B2"/"C2/140"
- Fabbricato artigianale/residenziale in proprietà esistente
- Fabbricati (terzoli) di altre proprietà non oggetto d'intervento
- Area a verde (Prato incolto)
- Marciapiede
- Area a parcheggio e piazzale di manovra in asfalto
- Essenze autoctone

CITTADELLA	PADOVA	1256	1256	2
PROGETTO URBANISTICO ATTUATIVO (P.U.A.) PER ZONA CON VINCOLI DECADUTI	STATO DI FATTO -rilievo topografico -rilievo colture esistenti	29	1:250	
04/18	STUDIO ARCH. MICHELE BAGGIO DAN MARTINO DI LUPATI - Via La Marmora n° 55 - Tel 0499461473 DITTO TECNICO ASS. Geom. TONIATO A. & GARZEA F. FONTANYA - Via Dante 64/12 - Tel 0495941188			